

geología 11

TORRENTES Y GOTERAS: EL PODER DEL AGUA SOBRE EL KARST DE ARANTZAZU-ARRIKRUTZ

8 DE MAYO
OÑATI 2011





FOTO: SUMIDERO DE GESALTZA

DESCRIPCIÓN DEL RECORRIDO



Sumidero de Gesaltza



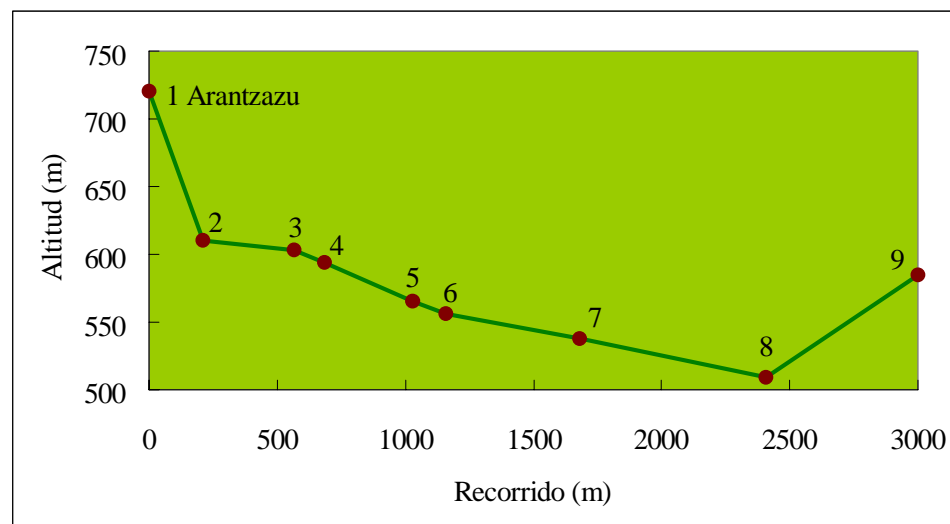
Surgencia de Iritegi

El itinerario discurre a través del karst de Arantzazu-Arrikutz con un recorrido de 3 km durante el cual seguiremos el curso del río Arantzazu. Veremos los puntos de encuentro con sus afluentes Bellotza y Sorginerreka. Se accederá a la cueva de Iritegi y a las surgencias del mismo nombre, así como al impresionante sumidero de Gesaltza, en cuyo interior veremos galerías fósiles y activas horadadas por el río Arantzazu.

PUNTOS DE INTERES

1. ARANTZAZU 9:00 (inicio recorrido)
2. RIO BELLOTZA confluencia ríos Bellotza y Arantzazu 10:00
3. CUEVA DE IRITEGI 10:30
4. SURGENCIA DE IRITEGI 11:00
5. MOLINO AKUEGI -ARANTZAZU 11:15
6. PRESA DE AKUEGI 11:30
7. RIO SORGIÑERREKA 12:00
8. SUMIDERO DE GESALTZA 12:30
9. KORTAKOGAIN 14:00 (fin recorrido)

PERFIL DEL RECORRIDO



VISITA A ARRIKRUTZ

A partir de las 16:00 de la tarde se visitara la cueva de Arrikutz y su centro de interpretación. Se accederá a la galería 53, desarrollada en calizas urgonianas del cretácico inferior. Está acondicionada para el turismo con una pasarela y luces dinámicas.



Espeleotemas de Arrikutz